















LEGENDA	
	stávající vozovka
	stávající rodinné domy a nemovitosti
	Oprava vozovky – asfalt – Konstrukce 1,2
	nezpevněná krajnice R <sub>mat</sub> = 140mm
	pročištění stávajících příkopů
	hrana stávající komunikace
	hrana opravované komunikace – okraj vozovky
	krajnice ze štěrkadrti
	osa komunikace
	hranice katastrálních území
	hranice stávajících pozemků KN
	hranice věcného břemene KN
	číslo pozemků KN
	číslo pozemků KN dotčených stavbou

POZNÁMKA:	VÝŠKOVÝ SYSTÉM : Bpv SOUŘADNICOVÝ SYSTÉM : JTSK
PŘED ZAPOČETÍM ZEMNÍCH A BOURACÍCH PRACÍ JE NUTNÉ POŽÁDAT SPRÁVE INŽENÝRSKÝCH SÍTÍ O VYTÝČENÍ JEJICH POLOHY A ZEMNÍ PRÁCE V JEJICH BLÍZKOSTI PROVÁDĚT ZA DOHLEDU SPRÁVCŮ ING. SÍTÍ. — ČSN 733055	